



Guía turística de
ALLER

Asturias



Guía turística del concejo de **ALLER**

Edita: Ayuntamiento de Aller

Textos: Ánxel Álvarez Llano

Actualización:

Ayuntamiento de Aller. *Área de Turismo*

Fuentes de Invierno: *Sociedad Pública de Gestión y*

Promoción Turística y Cultural del Principado de Asturias

Fotografías: © Camilo Alonso, Mampiris

Fotografía portada: Fernando Marmolejo / Rider: David Cachón

Diseño: ÁREANORTE

Impresión edición 2024: Gráficas Cano

D.L.: AS 00163-2024

Impreso en papel FSC Certicate SGSCB-COC-003753 / SGSCBA-CW-003753 Coral Book Blanco 120 g

Cascada de Xurbeo. Murias

Fotografía portada: Ruta Peña Mea. Ojo de Buey



EL CONCEJO

El concejo de Aller se encuentra en la zona centro-sur de Asturias. Tiene una extensión de 375 km² y una población de 10.201 habitantes. Su capital es Cabañaquinta / *Cabanaquinta*.

Se pueden distinguir dos áreas bien diferenciadas: la parte baja, donde se congregan los mayores núcleos de población, desarrollados al amparo de la minería del carbón, y la parte alta, donde el concejo mantiene el aspecto rural tradicional y espectaculares paisajes de montaña.

De cara al turismo presenta unas condiciones inigualables: naturaleza, etnografía, gastronomía, rutas de montaña, ferias y fiestas, etc.



Puertos y cumbres

La Cordillera Cantábrica es frontera natural de Asturias con la comunidad de Castilla y León y sus pasos naturales desde Aller hacia la meseta son los Puertos de San Isidro / *Braña*, Vegarada / *Vegará*, Piedrafita y la Vía Carisa. Sus cumbres superan los 2.000 m de altitud, con el Esturbín (2.123), Nogales (2.074), Torres (2.100) y Toneo (2.091) como picos más emblemáticos.

Ríos y valles

Los valles se asientan en torno a los ríos S. Isidro, S. Julián, Negro y Aller de gran riqueza truchera. En sus riberas abundan las vegas con cultivos de maíz y productos hortícolas y forrajeros.

La media montaña reverdece de prados, majadas y bosques autóctonos (castaño, haya, abedul y acebo), ancestral refugio de corzos, lobos, zorros, jabalíes, venados, nutrias y martas. En la espesura del bosque cohabitan diversas aves como el urogallo, la paloma torcaz, el zorzal, el neverín y la zapiquera.



RED DE MIRADORES

Coto Bello / *Coto Beyo*

El Barrocima Pelúgano / (*Pe||uno*)

Pandie||a (La Fuente)

Zuvillaga (Río Frío / *Rufrío* – Puerto S. Isidro / *Puerto Braña*)


Más información: ver ubicación de los miradores en el mapa de Aller



Valle Lorria



Río Fresnosa. Valle del río Negro




Foces de Río Aller/Ruayer

#Allernaturaleza
ALLER, PURANATURALEZA

ARQUEOLOGÍA

HISTORIASDEALLER

Megalitos de El Padrún. Boo /Bo



Los primitivos pobladores y la invasión romana dejaron en el concejo importantes huellas de su presencia.

Del periodo Neolítico destaca la necrópolis megalítica de El Padrún (Boo / Bo). Junto a este yacimiento aparecen otros muchos diseminados por los cordales en Piñeres, El Pino o Vega.

Un monolito de piedra arenisca con forma fálica, conocido como el Moyón de la Corralá (Pola de El Pino / La Pola Vieya) tiene grabadas cruces y una figura antropomorfa.

En la iglesia de S. Vicente de Serrapio se conserva un ara votiva de época romana que antiguos clanes ástures dedicaron a Júpiter. Este ara se encuentra entre las más importantes de las halladas en Asturias.



Ara Votiva. Serrapio

Moyón de la Corralá.
Pola del Pino/La Pola Vieya



1

Vía Romana **LA CARISA**

La vía romana de **La Carisa**, construida en tiempos de Augusto, debe su nombre al legado de Publio Carisio. Discurre por la cumbre del cordal de Carraceo uniendo a lo largo de 42 km las localidades de Pendilla (León) y Ujo, (si bien su recorrido inicial iría probablemente de León a Gijón).


El campamento romano se halla a 1.728 m de altitud, ocupando unas diez hectáreas de extensión en el monte Curriechos y fue construido entre los años 26 - 22 a. C. con motivo de la guerra contra los ástures.

En el pico Homón de Faro, a 1 km de distancia, al norte del campamento romano, se encuentra una fortificación de unos 400 m de longitud. Está datada entre mediados del siglo VII y primeras décadas del VIII d.C., aunque no se descarta su reconstrucción sobre otra anterior.



2

El conjunto arqueológico de La Carisa aporta una calzada romana, dos campamentos romanos y una fortificación ástur.



3

Cuenta con un centro de interpretación situado en La Enfistiella/*La Fistiella*, dedicado a explicar de forma pormenorizada las características de la que fue la primera y principal vía de comunicación romana de Asturias.

Este equipamiento está estructurado en cuatro ámbitos y una sala central, que pretende trasladar al visitante a la vía Carisa. Además, ofrece un espacio especialmente dedicado al público infantil, donde los más pequeños se pueden convertir en arqueólogos por un día.



4

1/ Moneda de Publio Carisio

© Carlos Álvaro Chirveches

2/ Excavación de una torre en el sistema defensivo de El Homón de Faro

3/ Vía La Carisa y Pico Homón de Faro (cara Oeste)

4/ Centro de Interpretación de la Vía Carisa CIVICA

ARQUITECTURA RELIGIOSA

ALLERHISTORIA



S. Vicente de Serrapio

(Bien de Interés Cultural) [1]

Iglesia románica (s. XII) construida sobre otra prerrománica y ésta a su vez, posiblemente sobre restos paganos. Conserva en su interior interesantes frescos y un conjunto epigráfico, en el que destaca un ara votiva dedicada a Júpiter.

S. Juan El Real de Llamas / Llamas

(Bien de Interés Cultural) [2]

Iglesia de fundación prerrománica fue rehecha entre los siglos XIII-XIV. Guarda en su interior un calvario de inspiración románica y un retablo del siglo XVIII.

S. Félix de El Pino

(Bien de Interés Cultural) [3]

Iglesia construida en el s. XVIII en la que destacan sus tres retablos barrocos, el Mayor vinculado a Toribio de Nava y los colaterales a Domingo de Nava. También posee pinturas en el crucero y ábside.



Camino de Santiago

La visita a S. Salvador de Oviedo y a Santiago de Compostela propiciaba la entrada de peregrinos por los puertos de S. Isidro/*Braña*, Vegarada/*Vegará* y Piedrafita.

A lo largo de estos trayectos aparecen edificaciones ligadas a la ruta jacobea: las iglesias románicas alleranas, el entorno del santuario de Miravalles, la ermita de La Brañuela, la Malatería de Valdevenero y el Hospital de Peregrinos de Santa Ana/*Santana*, entre otras.



Ermita de la Brañuela



Iglesia de San Martín de Vega



4



5

Ermita de la Virgen de Miravalles

(s. XVIII) [4]

Construcción barroca con bóvedas del siglo XV, posiblemente de otra anterior. Contiene un retablo barroco que alberga la imagen de piedra policromada de la virgen. Habitual paso de peregrinos y lugar en el que se produjo el levantamiento allerano contra los franceses en 1808.

S. Juan de Rumiera de Santibáñez de la Fuente / *Santibanes de la Fuente*

(Bien de Interés Cultural) [5]

Templo perteneciente al románico tardío (s. XIII) con añadidos de los siglos XV-XVI. Fue asilo de peregrinos y alberga importante imaginería románica, gótica y barroca.

ARQUITECTURA CIVIL

ALLERDELEYENDA



El poder nobiliario en Aller dejó su impronta arquitectónica con la construcción de importantes fortalezas y casas solariegas. En la actualidad, aún pueden contemplarse algunos edificios de interés.

El **Castillo de Soto** ^[1] (s. XI) conserva su torre en un altozano de la margen izquierda del río Aller siendo considerada Bien de Interés Cultural.

Pueblos como **El Pino, Casomera, Nembra, Piñeres, Vega** ^[2 y 3] o **Boo / Bo** ^[5], albergan buena parte de casonas y palacios. Sin embargo, aparecen restos diseminados a lo largo de todo el concejo.


Doña Gontrodo

Cuentan las leyendas y alguna crónica, que Doña Gontrodo, hija de D. Pedro Díaz y María Ordóñez, vivía en el Castillo de Soto y fruto de una visita del rey Alfonso VII tuvo con él una hija, Doña Urraca la Asturiana, que fue reina de Navarra y tras su viudez conservó el título de reina de Asturias.

Doña Gontrodo para pagar por su desliz juvenil se hizo monja y fundó el Monasterio de Santa María de La Vega, en Oviedo.



2



3



4



5

-
- 1/ Torre de Soto. © Mampiris
 - 2/ Casona de los García de Vega
 - 3/ Escudo casona de los García de Vega. Vega
 - 4/ Palacio de lo Arias-Cachero. Piñeres
 - 5/ Palacio de los Arias-Prieto. Boo/Bo



ARQUITECTURA TRADICIONAL

ALLERTRADICIONAL



A lo largo del concejo se encuentran enclaves de arquitectura tradicional compuestos por la casa, cuadra y hórreo o panera, elementos propios de la cultura campesina, complementados por los molinos harineros.

Se conservan buenos ejemplos de arquitectura tradicional en Pelúgano/*Pe||uno*, el Pino, Pola del Pino/*La Pola Vieya* y Casomera. Esta última localidad cuenta con una ruta que recorre los hórreos presentes en la población, que ofrece información accesible mediante códigos QR.


Brañas/Mayaos

El tradicional pastoreo en época estival en las brañas o puertos propició la construcción de *cabanas* (cabañas) y corrales para el ganado, junto a abrevaderos y fuentes.

Brañas como La Valencia, La Tabierna, El Gumial, El Rasón, Palmián [3], Canie||a, o La Escosura son un buen ejemplo del hábitat de los vaqueros.



5



6

PATRIMONIO INDUSTRIAL

ALLERINDUSTRIAL



7

El proceso de industrialización en el concejo de Aller está relacionado principalmente con la explotación minera.

Hoy en día podemos contemplar los castilletes de los pozos San Jorge y Santiago (Caborana) y San Antonio (Moreda / Morea).

Pozo San Fernando

Un caso singular resulta ser la conocida como mina o pozo de S. Fernando [6], en Orillés / Uriés, perteneciente a la Sociedad Industrial Asturiana, que prestó sus servicios entre 1948 y 1968.

Pertenece a los llamados «*pozos balanza*», ya que el carbón se extraía por la parte baja del valle por contrapeso.

Su castillete emerge en una zona boscosa próxima al pueblo y cuenta con una senda de acceso señalizada para su visita.

-
- 1/ El Vao. Casomera
 2/ Braña La Marfonda
 3/ Braña de Palmián
 4/ Picu Esturbín
 5/ Vestuarios del Pozo Santiago
 6/ Pozo San Fernando. © Mampiris
 7/ Pozo San Jorge



NATURALEZA

ALLERNATURALEZAPURA



Recorrer el concejo desde el valle hasta las cumbres es un auténtico regalo para los sentidos, debido a la espectacularidad y buena conservación del entorno.

Oír el fragor de las aguas que se abren paso entre las impresionantes paredes rocosas de las Foces de Río Aller / Ruayer o de las Foces de El Pino.

#AllerExperiencias

Los alojamientos del concejo organizan ofertas de fin de semana en las que se incluye excursión con guía para observar la berrea.



Admirar la majada de El Gumial, próxima al Puerto de S. Isidro/*Braña*, rodeada de altas cumbres y jalonada de cabañas, piornales y hayedos.

Extasiarse con la contemplación del Valle de San Julián, espléndido valle fluvial rodeado de bosques de ribera y salteado de caseríos de montaña.

Recorrer los Puertos de El Rasón con el espíritu de los ancestrales vaqueros entre praderías, cabañas y acebales de singular belleza.

Presenciar la berrea del venado al amanecer constituye una experiencia única. Durante los meses de septiembre y de octubre tiene lugar la época de celo del venado y Aller se convierte en el lugar idóneo para observar este llamativo espectáculo.

Los venados emiten bramidos con el fin de llamar la atención de la hembra y alcanzar su dominio, todo un recital que en ocasiones se acompaña con el sonido del choque de las cornamentas de los machos en su lucha por conseguir a la hembra.

1/ Puerto San Isidro/*Braña*

2/ Cabana en Rueses. Santibáñez de la Fuente/Santibanes de la Fuente

3/ Foces de Ruayer

4/ Coto Bello/Coto Beyo

5/ El Gumial

6/ Venado. © Moisés García



SERVICIOS

- Gasolinera
- Centro de salud
- Oficinas de turismo

- AS-112 Carretera regional
- AS-252 Carretera comarcal
- AE-1 Carretera local
- Pista

RUTAS DE SENDERISMO

- SENDEROS DE PEQUEÑO RECORRIDO**
- 12. Senda Verde Foyoso (PR-AS 242)
 - 13. Cascada de Xurbeo (PR-AS 295)
 - 14. Santibanes – Santibanes (PR-AS 236)
 - 15. Ljamas – Yanos (PR-AS 264)
 - 16. Puerto de Piedrafita (PR-AS 265)
 - 17. El Gumial (PR-AS 48)
 - 18. Megalitos de El Padrún (PR-AS 266)
 - 19. Les Fuentes (PR-AS 133)
 - 20. Peña Mea (PR-AS 262)
 - 21. Senda Verde Uriés – Campa Espinera (PR-AS 205)
 - 22. Las Brañas/Los Mayaos (PR-AS 30)
 - 23. El Pingarón de la Mornera (PR-AS 312)
 - 24. Foces de El Pino – Foces de Ruayer (PR-AS 31)

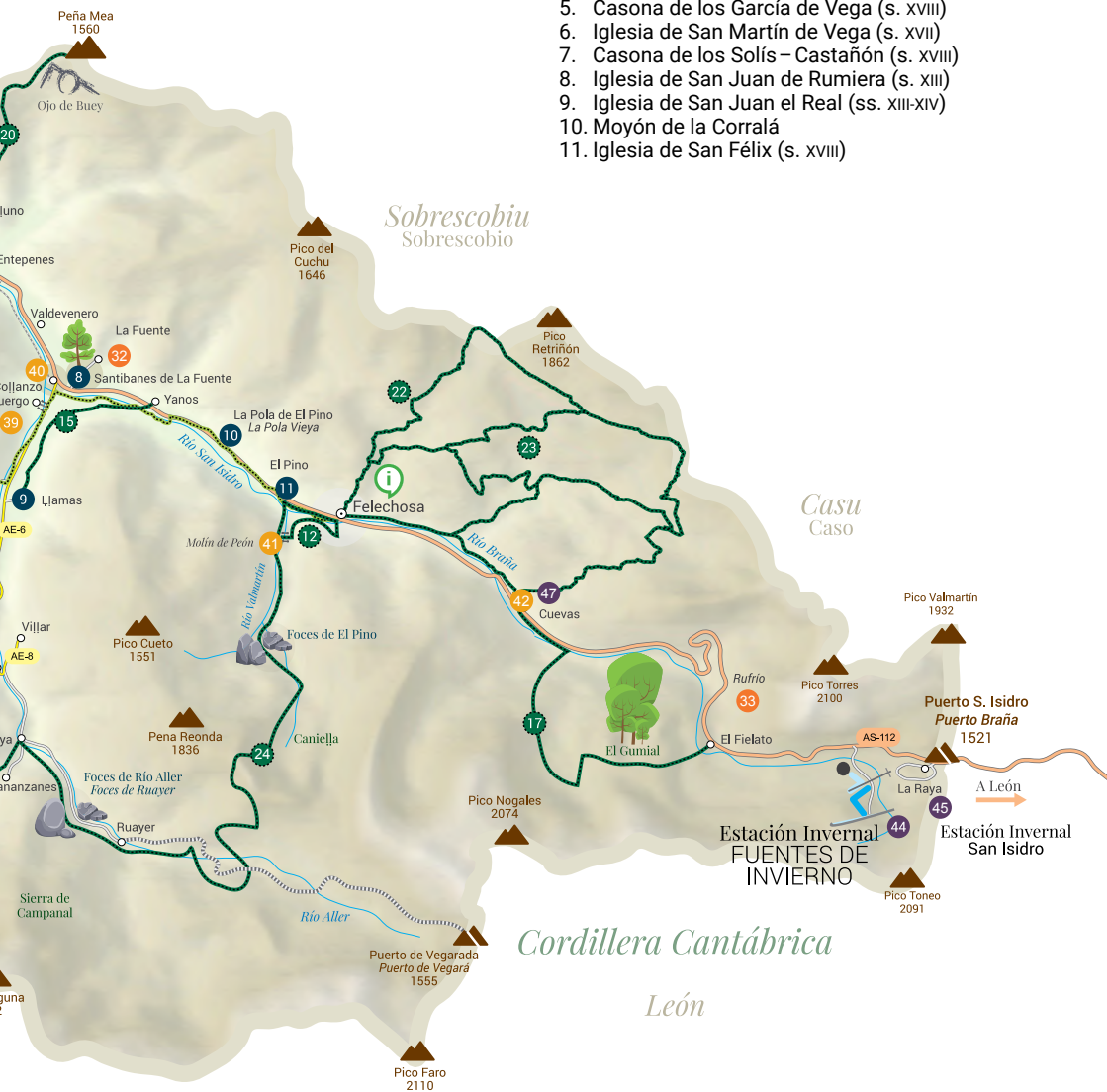
- SENDEROS DE GRAN RECORRIDO**
- 25. GR 100 Ruta Via de la Plata/Vía romana de La Carisa (Etp. 7: Carabanzo – Pendilla de Arbás)

- RUTAS BTT**
- GR 208 Anillo Ciclista de la Montaña Central
 - 26. Etp.4: Sotiello – Santibanes de Murias
 - 27. Etp.5: Santibanes de Murias – Cabañaquinta

- 28. Etp.6: Cabañaquinta – La Colladiella
- 29. Variante Felechosa: Coto Bello / Coto Beyo – Felechosa

- MIRADORES**
- 30. Coto Bello / Coto Beyo
 - 31. El Barrocima (Peñuno)
 - 32. Pandiella (La Fuente)
 - 33. Zuwillaga (Río Frío/Rufrío – Puerto San Isidro / Puerto Braña)

ana
ana



PATRIMONIO CULTURAL

1. Torre de Soto (s. xi)
2. Ermita de Nuestra Sra. de Miravalles (s. xviii)
3. Iglesia de San Vicente de Serrapio (s. xii)
4. Pozo San Fernando
5. Casona de los García de Vega (s. xviii)
6. Iglesia de San Martín de Vega (s. xviii)
7. Casona de los Solís – Castañón (s. xviii)
8. Iglesia de San Juan de Rumiera (s. xiii)
9. Iglesia de San Juan el Real (ss. xiii-xiv)
10. Moyón de la Corralá
11. Iglesia de San Félix (s. xviii)

ÁREAS RECREATIVAS

34. Santibanes de Murias
35. Miravalles
36. Pozo San Fernando
37. Ermita de Vierres (La Coljaona)
38. Ljevinco
39. Cuergo
40. Coljanzo
41. Molín de Peón
42. Las Moyás (Cuevas)

EQUIPAMIENTOS

43. Centro de Interpretación de la Vía Carisa
44. Estación Invernal Fuentes de Invierno
45. Estación Invernal y de Montaña San Isidro
46. Escuela de escalada de Peñuno
47. Escuela de escalada de Cuevas
48. Polideportivo «Antonio Vázquez Megido» (Moreda)
49. Polideportivo Municipal de Cabañaquinta
50. Piscina Municipal de Caborana



ESPACIOS NATURALES MONUMENTOS NATURALES PROTEGIDOS

RED EUROPEA DE
ESPACIOS NATURALES
PROTEGIDOS
RED NATURA 2000
ZONAS DE
ESPECIAL
CONSERVACIÓN

Zona de Especial Conservación Aller-Lena

Ocupa un total de 13.266 hectáreas de extensión localizadas en la zona sur de los concejos de Aller y Lena. Se trata de una zona de montaña de alta naturalidad, gran diversidad de hábitats y especies de interés comunitario, en la que predominan los hayedos, brezales y piornales.

Zona de Especial Conservación Ríos Negro y Aller

Tiene una extensión de 136 hectáreas que se corresponden con buena parte de los cauces fluviales de estos ríos, de alta naturalidad. Cuentan con riberas en buen estado de conservación y presencia de nutria y desmán.

1/ Mirador de Coto Bello/Coto Beyo. © Mampiris

2/ Foces de El Pino

3/ Tejo de Santibáñez de la Fuente/Santibanes de la Fuente



MONUMENTOS NATURALES

Foces de El Pino

Desfiladero declarado Monumento Natural en 2001, al cual se accede partiendo de El Pino. Siguiendo el curso del río entre prados y bosque autóctono, se alcanza la angostura de las rocas calizas por un camino empedrado de 300 m de longitud y 6 m de anchura. Una vez superado se presenta el valle de El Fondil y las alturas de *Canie!la* y *Pena Reonda*.

Tejo de Santibáñez de la Fuente / *Santibanes de la Fuente*

Declarado Monumento Natural en 1995, se sitúa al lado de la iglesia de San Juan de Rumiera. Se trata de un ejemplar de casi 12 m de altura, 3,5 m de perímetro de tronco y más de 15 m de diámetro de copa. Podría superar los cinco siglos de antigüedad.





TURISMO ACTIVO

ALLERPURODEPORTE

Buena parte de la actividad deportiva en Aller se relaciona directamente con la naturaleza. El senderismo ocupa un lugar importante en la oferta turística con rutas señalizadas de diferente dificultad.

El ciclismo de montaña, el parapente, la caza mayor y menor, la pesca, el cicloturismo, etc., completan una oferta deportiva de alto interés.

La escalada deportiva cuenta con dos áreas equipadas en Pelúgano/*Pelúno* y Cuevas.



Escalada. Cuevas

ANILLO CICLISTA Montaña Central

El *Anillo Ciclista de la Montaña Central* es un recorrido perimetral de 167 kilómetros de longitud, cuyo trazado discurre por los seis municipios de la comarca, entre los que se encuentra Aller. Se trata de un espacio habilitado para la práctica de BTT y también para el uso senderista. El recorrido ha sido homologado como **GR 208** y está dividido en ocho etapas más una variante que sale desde Coto Bello/*Beyo* y finaliza en Felechosa.

Por Aller discurren las siguientes etapas:
Etapa 4: Sotiello – Santibanes de Murias
Etapa 5: Santibanes de Murias - Cabañaquinta
Etapa 6: Cabañaquinta – La Colliadella
Variante de Felechosa: Coto Bello/*Beyo* – Felechosa

#AllerBTT


Ruta apta para BTT 

RUTAS DE SENDERISMO


SENDEROS DE PEQUEÑO RECORRIDO

DIFICULTAD BAJA | MEDIA | ALTA

SENDA VERDE FOYOSO PR-AS 242

Ruta lineal / 
Inicio ruta: Felechosa
Final ruta: El Pino
Distancia: 1 km 800 m
Duración: 20 min

CASCADA DE XURBEO PR-AS 295

Ruta lineal / 
Inicio ruta: Murias
Final ruta: Cascada de Xurbeo
Distancia: 1 km 100 m
Duración: 30 min (ida)

SANTIBANES - SANTIBANES PR-AS 236

Ruta circular
Inicio - final de ruta: Santibáñez de Murias / *Santibanes de Murias*
Distancia: 3 km 775 m
Duración: 1 h 30 min

LLAMAS - YANOS PR-AS 264

Ruta lineal
Inicio ruta: Llamas / *Llamas*
Final ruta: Llanos / *Yanos*
Distancia: 6 km 143 m
Duración: 3 h (ida)


PUERTO DE PIEDRAFITA PR-AS 265

Ruta lineal
Inicio ruta: La Paraya
Final ruta: Alto de Piedrafita
Distancia: 8 km 770 m
Duración: 4 h (ida)

EL GUMIAL PR-AS 48

Ruta lineal
Inicio ruta: El Fielato
Final ruta: Cuevas
Distancia: 9 km 430 m
Duración: 4 h (ida)

MEGALITOS DE EL PADRÚN PR-AS 266

Ruta circular / 
Inicio - final de ruta: Boo / *Bo*
Distancia: 15 km 353 m
Duración: 5 h 30 min


LES FUENTES PR-AS 133

Ruta lineal
Inicio ruta: Santibáñez de Murias / *Santibanes de Murias*
Final ruta: Moreda / *Morea*
Distancia: 15 km 600 m
Duración: 5 h (ida)

PEÑA MEA PR-AS 262

Ruta lineal
Inicio ruta: El Barrocima (Pelúgano / *Pelluno*)
Final ruta: Peña Mea
Distancia: 6 km 180 m
Duración: 3 h (ida)

SENDA VERDE URIÉS - CAMPA ESPINERA PR-AS 205

Ruta lineal / 
Inicio ruta: Orillés / *Uriés*
Final ruta: Campa Espinera
Distancia: 8 km 600 m
Duración: 3 h (ida)

LAS BRAÑAS/LOS MAYAOS PR-AS 30

Ruta lineal
Inicio ruta: Felechosa
Final ruta: Área recreativa Las Moyás (Cuevas)
Distancia: 13 km 400 m
Duración: 5 h 30 min

EL PINGARÓN DE LA MORNERA PR-AS 312

Ruta circular
Inicio y final de ruta: Área recreativa Las Moyás (Cuevas)
Distancia: 16 km 750 m
Duración: 6 h 30 min

FOCES DE EL PINO - FOCES DE RUAYER PR-AS 31

Ruta lineal
Inicio ruta: El Pino
Final ruta: La Paraya
Distancia: 18 km 285 m
Duración: 6 h 30 min (ida)

SENDEROS DE GRAN RECORRIDO

GR 100 RUTA VÍA DE LA PLATA / VÍA ROMANA DE LA CARISA

Etapas: Carabanzo – Pendilla de Arbás

#AllerSenderismo

Ver localización de las rutas de senderismo, senderos de gran recorrido y rutas BTT en el mapa de Aller.



Fuentes de invierno

ESTACIÓN INVERNAL

La Estación Invernal Fuentes de Invierno se presenta con una muy buena compensación de pistas y remontes, donde todos los aficionados al esquí, desde el nivel de iniciación hasta el de experto, podrán encontrar pistas variadas y adaptadas a sus necesidades con el objetivo de disfrutar al máximo del deporte blanco.

Cuenta con un dominio de 8,7 kilómetros esquiables, distribuidos en 3 pistas verdes, 3 azules, 6 rojas y 3 negras. A ellas dan acceso un total de 5 remontes mecánicos de última generación: un telesilla cuatriplaza desembragable, dos telesillas cuatriplazas

de pinza fija, un telesquí y una cinta transportadora, con una capacidad total de transporte de 8.200 viajeros/hora. Con esta estructura de remontes y pistas, la Estación Invernal puede acoger a un total de 2.800 esquiadores por jornada, garantizando la práctica del esquí en unas inmejorables condiciones.

Teléfono Blanco: 902 300 450
Teléfonos de información: 902 306 600
985 959 106
info@fuentesdeinvierno.com
www.fuentesdeinvierno.com

La estación posee dos zonas de aparcamiento: una para 30 autobuses y otra para 730 coches.





#esquiAIIer

www.ferianevaria.es

AQUÍ
ENCONTRARÁS
TODO LO QUE
NECESITAS
PARA DISFRUTAR DEL
ESQUÍ Y DE LA
NATURALEZA



NEVARIA
Feria de la Nieve y la Montaña



En el mes de diciembre la localidad de Moreda/Morea acoge este certamen, en el que se dan cita expositores relacionados con los deportes de nieve y de montaña: estaciones de esquí nacionales e internacionales, tiendas de deporte especializadas en material duro y blando de esquí y snowboard, marcas, tiendas de material relacionado con los deportes de deslizamiento, escuelas de esquí y snowboard, agencias de viaje, empresas de turismo activo, expositores especializados en material de montaña, ciclismo y ciclismo de montaña, federaciones deportivas, etc.

Durante su celebración Nevaria ofrece un sinfín de actividades complementarias para todos los públicos, entre las que se encuentran exhibiciones, competiciones deportivas y actividades de ocio para el público infantil.



ARTESANÍA

TRADICIONESDEALLER

La madera y la piedra, materias primas indispensables para la construcción en el medio rural, son la base para que canteros, madreñeros y cesteros desarrollen su oficio.

El valle de Casomera siempre contó con afamados madreñeros.

En todo el concejo se elaboran de forma artesanal los aperos de labranza.

A lo largo del año se celebran dos mercados tradicionales en los que se puede encontrar artesanía local y regional.

Mercados tradicionales

Mercado Tradicional
Allerán, en Murias (julio)

Pelúgano Medieval, en
Pelúgano / *Pelluno*



1/ Molino de La Ermita. Felechosa

2/ Madreñero

#descubreAller
#cultura



La escanda es una variedad de trigo cultivada en Asturias desde tiempos antiguos debido a su buena adaptabilidad al terreno y a la climatología.

3/ Molino de Cu. Santibáñez de Murias/
Santibanes de Murias

4/ Escanda

5/ Escanda y mesorias

6/ Hórreos en Escoyo. Tallas

Era el sustento más importante de la economía campesina y la base para la elaboración del pan y otros alimentos como la empanada, las casadielles y el panchón. Su cultivo y posterior elaboración generó la aparición de los rabiles y molinos harineros, así como un amplio instrumental para su recogida y almacenamiento que, en la actualidad, forman parte de un rico material etnográfico.



GASTRONOMÍA

SABORES DESIEMPRE



La gastronomía allerana combina productos locales para conseguir unos platos de inigualable paladar.

Platos como el pote de berzas o la fabada, acompañados por excelentes compangos (chorizo, tocino, morcilla y lacón) son los más tradicionales, junto con la menestra o el arroz con *pitu de caleya*.

Las carnes locales son de excelente calidad, destacando la carne *roxa* de ternera o la de cordero que se puede degustar a la estaca o en caldereta, así como el cabrito con patatas.

Las succulentas carnes de caza (corzo, jabalí y venado) hacen las delicias de los paladares más exigentes, sin olvidarnos de las truchas que completan una oferta gastronómica de gran interés.

Son destacables los embutidos de la zona, junto con el picadillo, callos y demás derivados de la matanza del cerdo.





5

El panchón se elabora con harina de escanda, agua y sal.

Una vez cocida en los rescoldos del llar se desmiga la masa y se envuelve con manteca derretida, endulzándose con azúcar o miel.

Esta tarea se realiza a lo largo de tres días siguiendo tres pasos fundamentales: elaboración de la masa, cocción de la pancha entre las cenizas del llar y aderezo final para su consumo.

Alrededor del panchón perviven costumbres ancestrales como la pedía del panchón, que realizan los mozos al amanecer en los días de romería.

Eventos gastronómicos

Jornadas Gastronómicas de la Caza: febrero y marzo en Felechosa.

Jornadas Gastronómicas de les Fabes: el 11 de noviembre coincidiendo con la fiesta de San Martín.

Jornadas Gastronómicas de la Matanza: principios de diciembre en Felechosa.

Menú y Tapas de Nieve: en diciembre coincidiendo con la celebración de Nevaria, la Feria de la Nieve y la Montaña.

- 1/ Cabrito
- 2/ Fabes con jabalí
- 3/ Corderos a la estaca
- 4/ Carne roxa
- 5/ Panchón

#SaboresdeAller



**FIESTAS
FERIAS Y
TRADICIONES DE HOY
MERCADOS**

Las fiestas alleranas, en su mayoría, tienen carácter patronal y siguen la tradición asturiana de contar con actos religiosos, bailes regionales, tonada, puya del ramu, romería y verbena.

Cuentan con gran tradición:

San Antonio, en Piñeres (último domingo de agosto), con una ancestral procesión conocida como «toreo del *santu*».

El Carmen y el Carmín, en la parroquia de El Pino (último fin de semana de agosto).

Nuestra Señora de Miravalles, en Soto (8 de septiembre), patrona del concejo, con animada romería.

Cristo de la Salud, en Conforcos (tercer domingo de septiembre), de gran fervor religioso.

San Martín o Fiesta de los Humanitarios, en Moreda/*Morea* (11 de noviembre) Fiesta de Interés Turístico de carácter folclórico y gastronómico.





Puya del Ramu

La ofrenda del pan de escanda al santo patrón por parte de particulares o de cofradías en señal de gracias por los favores concedidos y su posterior subasta al final de la ceremonia religiosa forma parte de la tradición asturiana.

El pan se coloca en un estandarte (ramu) adornado con motivos vegetales y cintas de colores, siendo transportado por jóvenes al interior del templo y durante la procesión. Una vez bendecido y finalizada la ceremonia religiosa se subasta entre los asistentes para sufragar los gastos de la parroquia.

Las ferias ganaderas gozan de gran popularidad en el concejo allerano. Cabañaquinta/*Cabanaquinta* es el centro de comercio estable ganadero. Su principal cita es **El Mercaón** (26 de noviembre), fiesta local en el concejo.

La localidad de Moreda/*Morea* acoge la celebración de **Nevaria**, la **Feria de la Nieve y la Montaña** (diciembre), un referente a nivel nacional y cita obligada para los amantes de estas disciplinas deportivas.

El auge de los mercados tiene su equivalente allerano en el **Mercado Tradicional Allerán**, que se celebra en la localidad de Murias en el mes de julio. Por su parte, en mayo Pelúgano/*Pelluno* acoge la celebración del evento **Pelúgano Medieval**, basado en la leyenda de Dña. Urraca la Asturiana, hija ilegítima del rey Alfonso VII y de la noble Gontrodo Pérez, que cuenta que fue en esta población donde tuvo lugar su nacimiento.



1/ Desfile de los Humanitarios

2/ Toreo del Santu

3/ Mercaón de Cabañaquinta/*Cabanaquinta*

#Allerdefiesta

#descubreAller



Diez lugares *imprescindibles*

Cascada de Xurbeo

Mirador de Coto Bello / *Coto Beyo*

Iglesia de San Vicente de Serrapio

Iglesia de San Juan de Rumiera

Bosque de El Gumial

Foces de Río Aller / *Ruayer*

Ojo de Buey (Peña Mea)

Pozo San Fernando

Monumento Natural Tejo de Santibanes de la Fuente

Monumento Natural Foces de El Pino

Oficinas de Información Turística

Centro de Recepción de Visitantes de Aller

Complejo Cívico Deportivo, s/n. Caborana.

Punto de Información Turística de Felechosa

El Parque, s/n. Felechosa

f facebook.com/turismo.aller
X @TurismoAller
@ instagram.com/turismoaller_asturias

📞 985 481 439
✉ info@aller.es



Escanea este código para
iniciar un chat de WhatsApp
con Turismo Aller

Centro de Interpretación de la **Vía Carisa** (CIVICA)

La Enfistiella / La Fistiella. Nembra

📞 654 500 553
✉ civica@aller.es

SERVICIOS

Talleres infantiles y visitas guiadas gratuitas
concertadas para grupos.

ENTRADA GRATUITA



INFORMACIÓN CIVICA
HORARIOS DE
VISITA



+ Información
turística de
ALLER
Asturias

www.aller.es



Excmo.
Ayuntamiento de Aller

